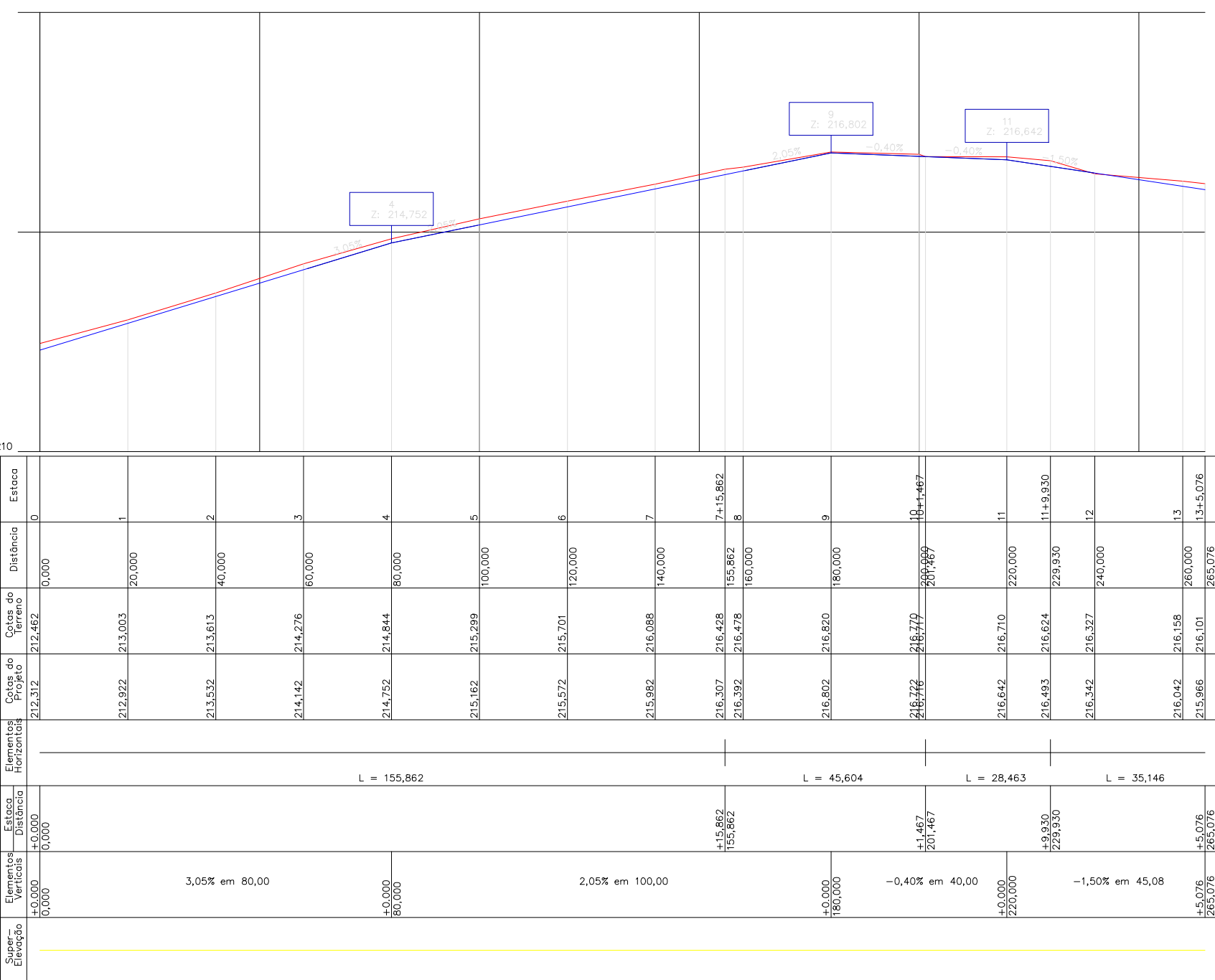
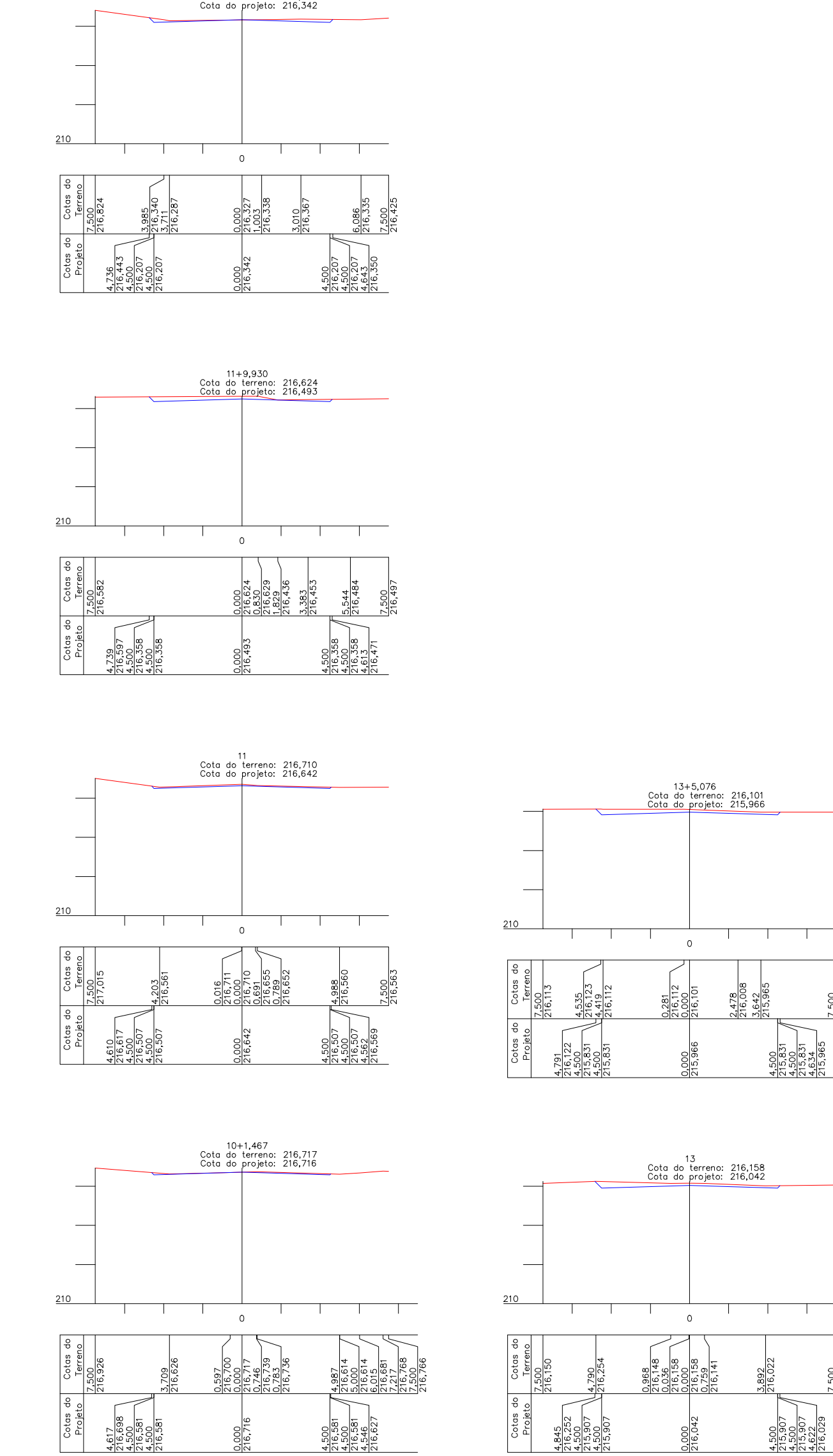


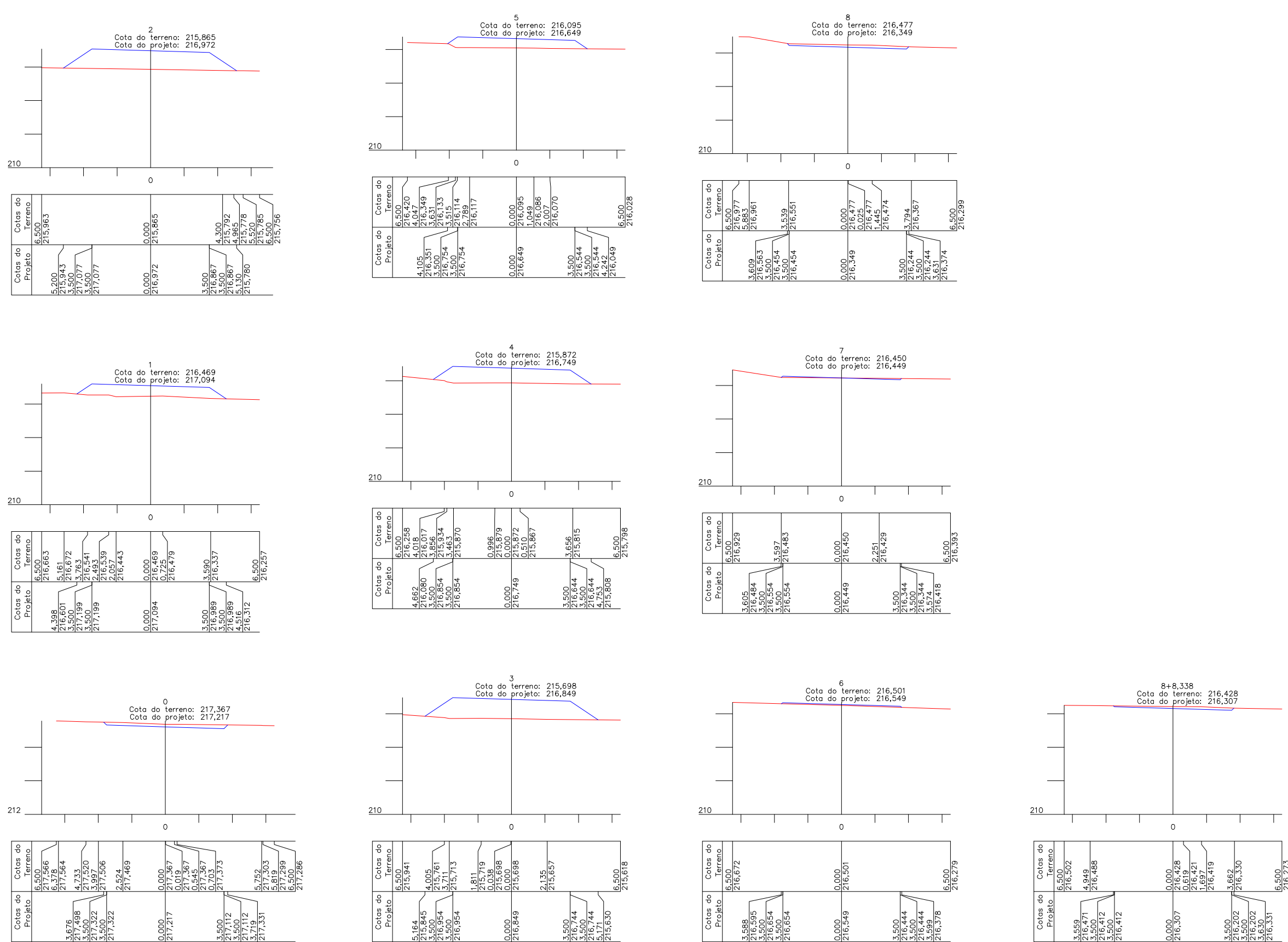
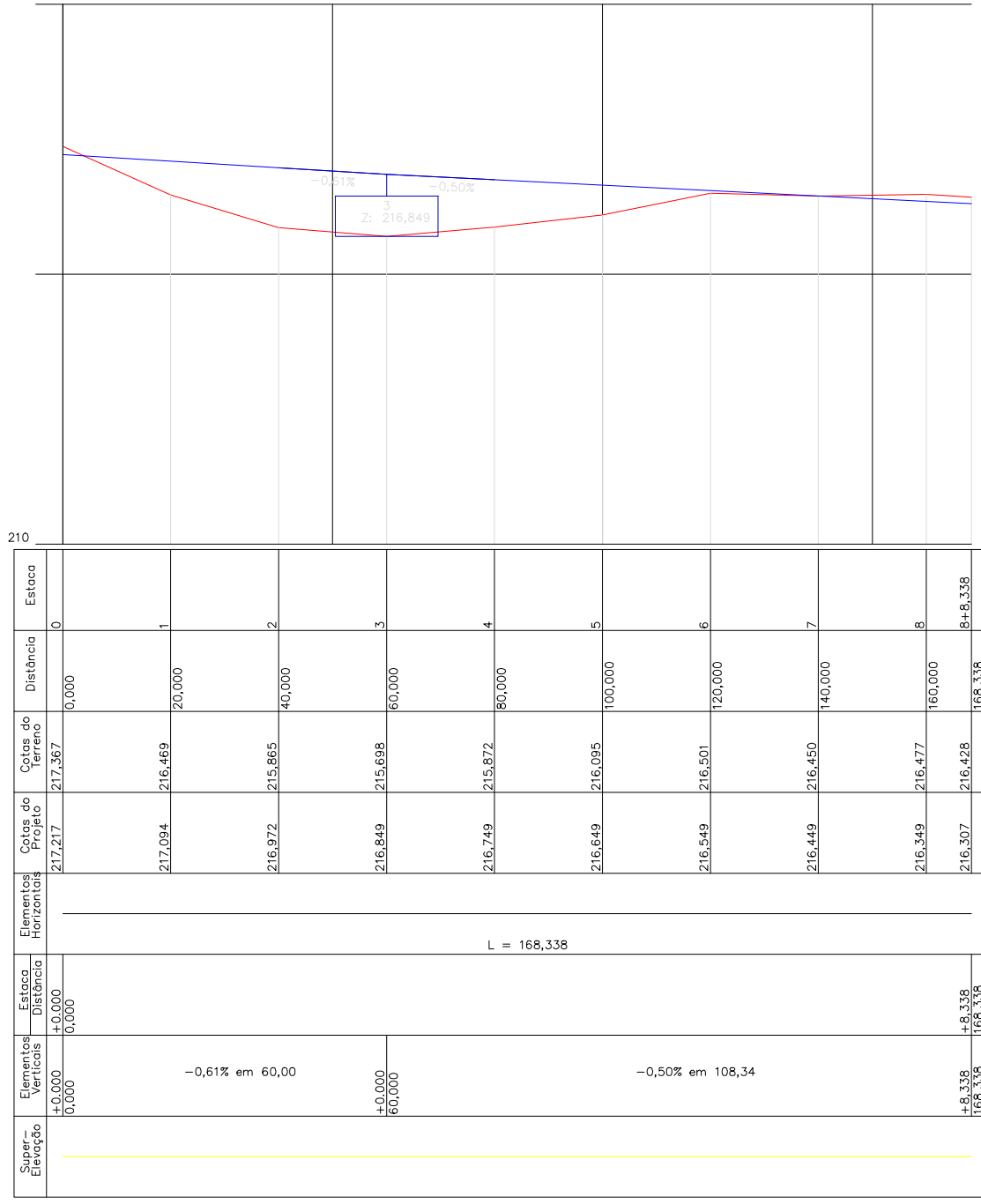
SEÇÕES TRANSVERSAIS
RUA ISABEL CARDOSO DA SILVA



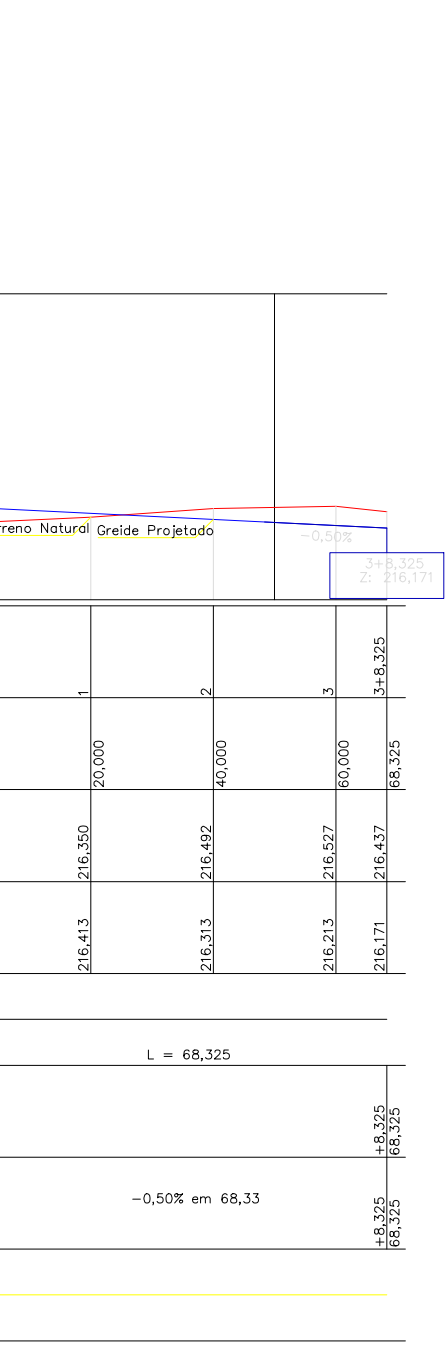
PERFIL LONGITUDINAL
RUA ISABEL CARDOSO DA SILVA



PERFIL LONGITUDINAL
RUA SEBASTIÃO MENDES T1



SEÇÕES TRANSVERSAIS
RUA SEBASTIÃO MENDES T1



PERFIL LONGITUDINAL
RUA SEBASTIÃO MENDES T2

PROJETO GEOMÉTRICO

1/2

NATUREZA:
PAVIMENTAÇÃO ASFÁLTICA EM TST, COM DRENAGEM SUPERFICIAL, CALÇADA E SINALIZAÇÃO VIÁRIAS EM VARIA RUAS NO MUNICÍPIO

USUAL:
RUA ISABEL CARDOSO DA SILVA, RUA SÃO SEBASTIÃO MENDES, RUA RENOVATO DE ARAÚJO E RUA MARINETE COSTA MARINHO.

LOTEAMENTO/BAIRRO:
DISTRITO INDUSTRIAL SANTO ANTÔNIO

MUNICÍPIO:
COLINAS DO TOCANTINS

ESTADO:
TOCANTINS

CONVÊNIO:
983876/2025/MCIDADES/CAIXA

PROPRIETÁRIO:
PREFEITURA MUNICIPAL DE COLINAS DO TOCANTINS

DATA:
10/2025

ZONA:
URBANA

USO:
INDUSTRIAL

ESCALA:
INDICADA

QUADRO DE ÁREAS

| | |
|------------------|-------------|
| Pavimento em TST | 6.530,57 m² |
| Meio-fio | 1.653,70 m |
| Sarjeta | 1.395,00 m |
| Calçada | 4.411,26 m² |

CONTEÚDO

PERFIS LONGITUDINAL;
SEÇÕES TRANSVERSAIS;

PROPRIETÁRIO:PREFEITURA MUNICIPAL DE COLINAS DO TOCANTINS/TO
CNPJ: 01.195.483/0001-20

AUTOR DO PROJETO: WEBERSON DE SOUSA CARVALHO
CREA: 336.716/O-10 ENGENHEIRO CIVIL

SECRETARIA DE INFRAESTRUTURA E OBRAS

PREFEITURA MUNICIPAL DE COLINAS DO TOCANTINS

DEFERIMENTO

DESENHO: REGILENE RODRIGUES BORGES